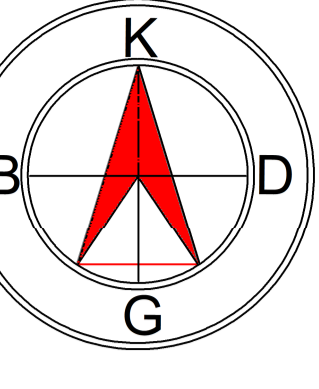
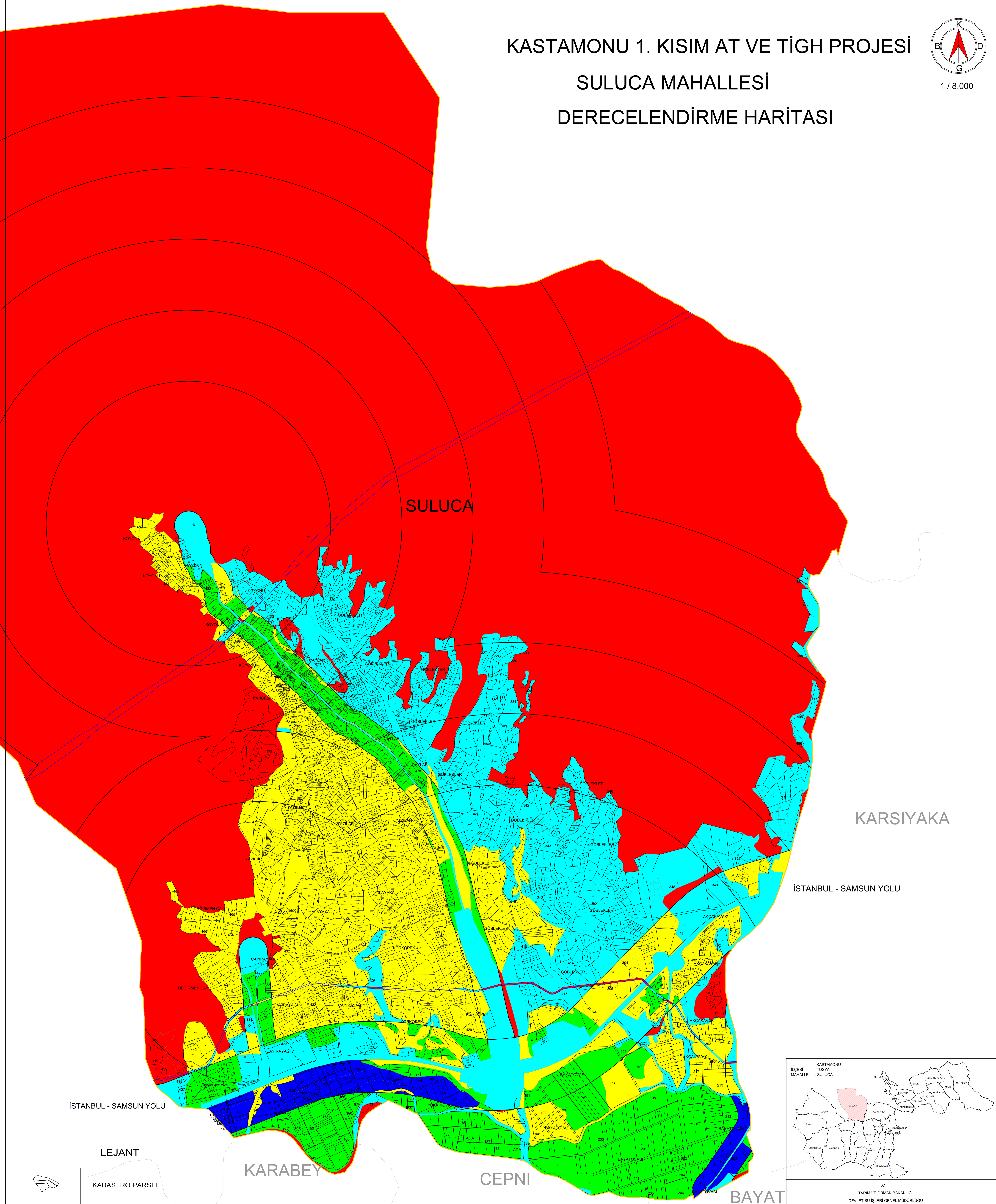


# KASTAMONU 1. KISIM AT VE TİGH PROJESİ

## SULUCA MAHALLESİ DERECELENDİRME HARİTASI



1 / 8.000



İSTANBUL - SAMSUN YOLU

İSTANBUL - SAMSUN YOLU

KARSIYAKA

KARABEY

CEPNI

BAYAT

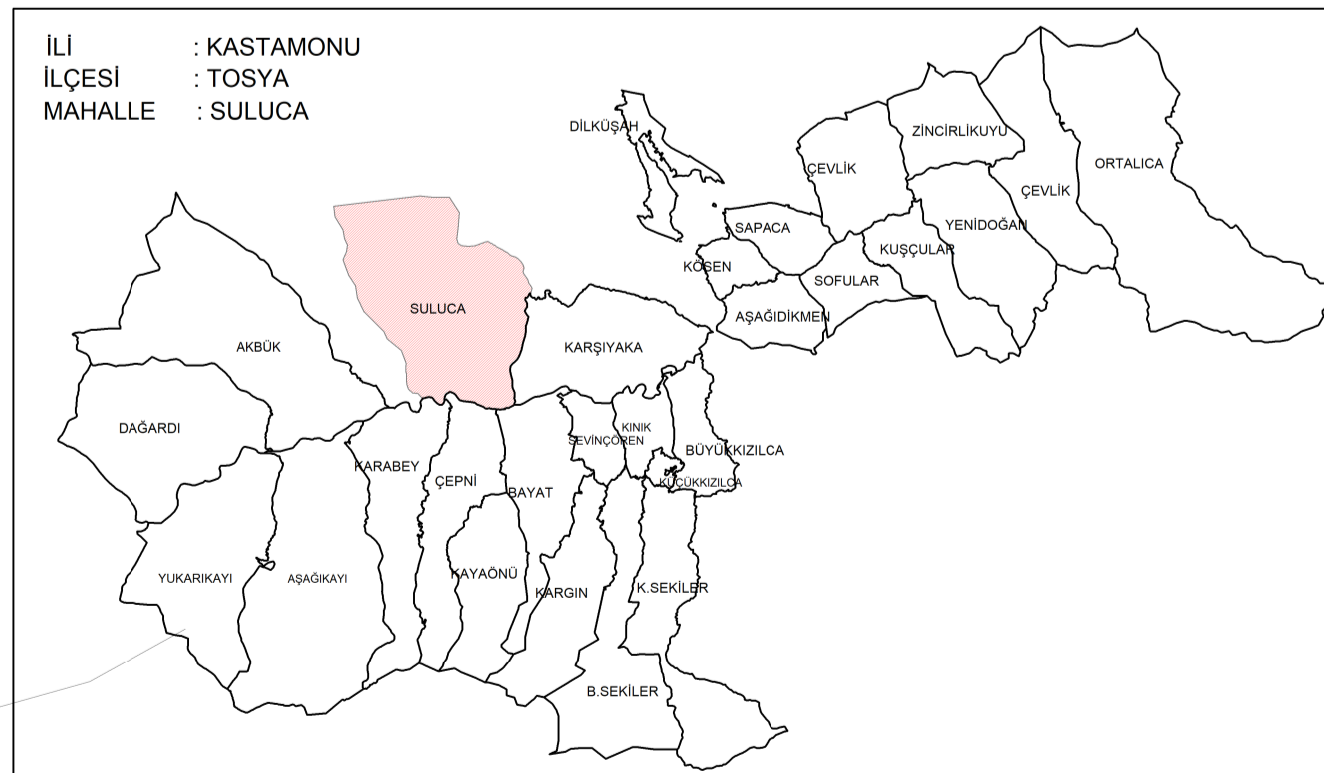
LEJANT

	KADASTRO PARSEL
	KONUM YERLESİM PUANI HATTI
	KONUM YOL PUANI HATTI
	İDARİ SINIR
	MEVKİ
	İRTIFAK HATTI

DERECELENDİRME GRUPLARI

DERECE	Puan Aralığı
1.DERECE	60 - 100 Puan Aralığı
2.DERECE	45 - 59.99 Puan Aralığı
3.DERECE	30 - 44.99 Puan Aralığı
4.DERECE	15 - 29.99 Puan Aralığı
5.DERECE	0 - 14.99 Puan Aralığı

DERECE	1	2	3	4	5
1	1	1.2495	1.7026	2.8427	5.4415
2	0.8003	1	1.3626	2.275	4.3549
3	0.5873	0.7339	1	1.6696	3.196
4	0.3518	0.4396	0.5989	1	1.9142
5	0.1838	0.2296	0.3129	0.5224	1



T.C. TARIM VE ORMAN BAKANLIĞI DEVLET SU İŞLERİ GENEL MÜDÜRLÜĞÜ		
PROJE ADI : KASTAMONU 1. KISIM AT VE TİGH PROJESİ		
İŞİN ADI : SULUCA MAHALLESİ DERECELENDİRME HARİTASI		
KOMİSYON		
ASIL ÜYE (YEREL)	ASIL ÜYE (YEREL)	MUHTAR
...	...	...
EVREN GÜZEL	CANER OCAK	ÖZLEM DİNÇER
ZİRAAT MÜHENDİSİ	ZİRAAT MÜHENDİSİ	ZİRAAT YÜKSEK MÜHENDİSİ
...	...	...
KOMİSYON BAŞKANI MEHMET ŞİMŞEK		
ZİRAAT MÜHENDİSİ		
...		